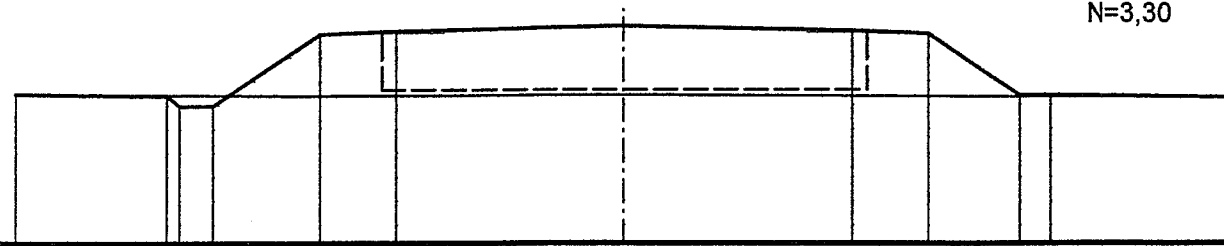


km 2+697

W=0,10

N=3,30

P.P.= 266,00



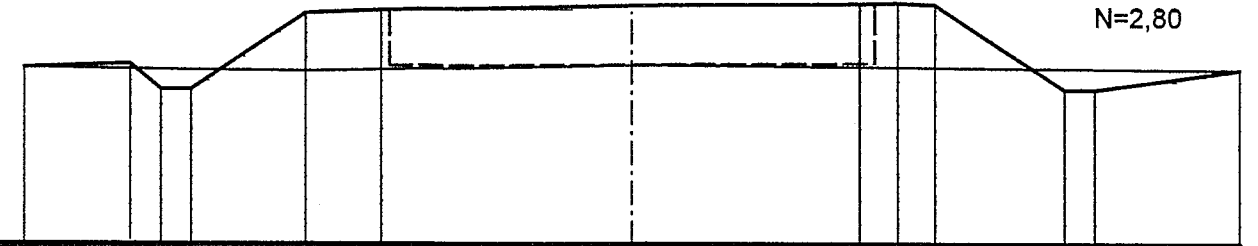
Rzędne terenu	267,96   267,96													
Rzędne niwelety	267,96	267,94	267,80	267,80	268,74	267,93	268,84	267,94	268,78	268,74	267,93	267,93	267,90	
Odległości	-8,00	-6,02	-5,81	-5,41	-4,00	-3,00	0,00	268,84	267,94	3,00	4,00	5,22	5,62	8,00

km 2+806

W=0,30

N=2,80

P.P.= 256,00



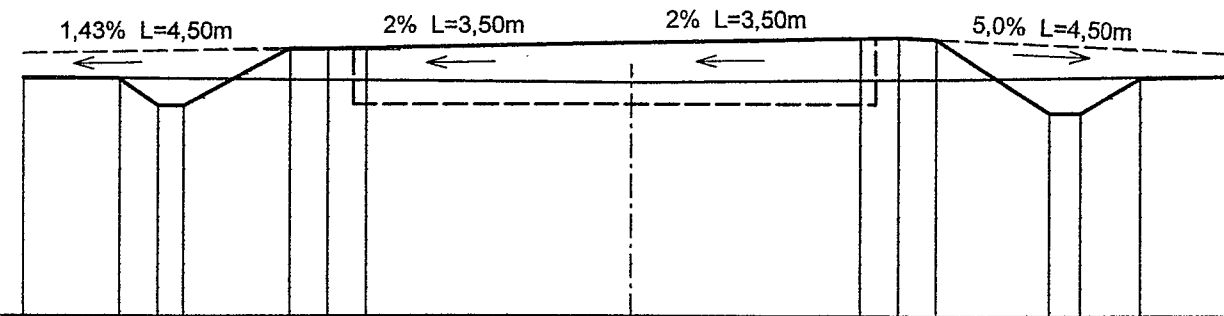
Rzędne terenu	258,32   258,32															
Rzędne niwelety	258,32	258,31	268,04	268,04	269,04	258,28	269,14	258,36	269,08	269,17	269,18	269,16	268,04	269,04	258,30	
Odległości	-8,00	-6,60	-6,20	-5,80	-4,30	-3,30	0,00	269,14	258,36	3,00	3,50	4,00	5,70	6,10	6,50	8,00

km 2+757

W=3,00

N=1,10

P.P.= 265,00



Rzędne terenu	268,16   268,16																
Rzędne niwelety	268,16	268,14	267,80	267,80	268,54	268,55	268,56	268,63	268,10	268,69	268,70	268,68	267,70	267,70	268,16	268,19	
Odległości	-8,00	-6,80	-6,30	-5,90	-4,50	-4,00	-3,50	0,00	268,63	268,10	3,00	3,50	4,00	5,50	5,90	6,70	8,00

PROJEKTOWANIE oraz Obsługa Inwestycyjna Budownictwa  
48-300 Nysa, ul. Piastowska 34/8

Nazwa zadania: **Budowa drogi gminnej relacji LEWICE  
- ZUBRZYCE o długości 1278 mb - ETAP II  
od km 1+612 do km 2+890**

Adres: LEWICE - ZUBRZYCE

Zamawiający: Gmina Branice 48-140, ul. Słowackiego 3

Inwestor: Gmina Głubczyce 48-100, ul. Niepodległości 14

Temat: Projekt budowlany i wykonawczy

**ODCINEK DROGI nr III od km 2+668 do km 2+890  
tj. długości 222mb**

Projektant branży drogowej: mgr inż. Jerzy Kowalczyk

Skala 1:100 Data opracowania: styczeń 2010r. Rys. nr