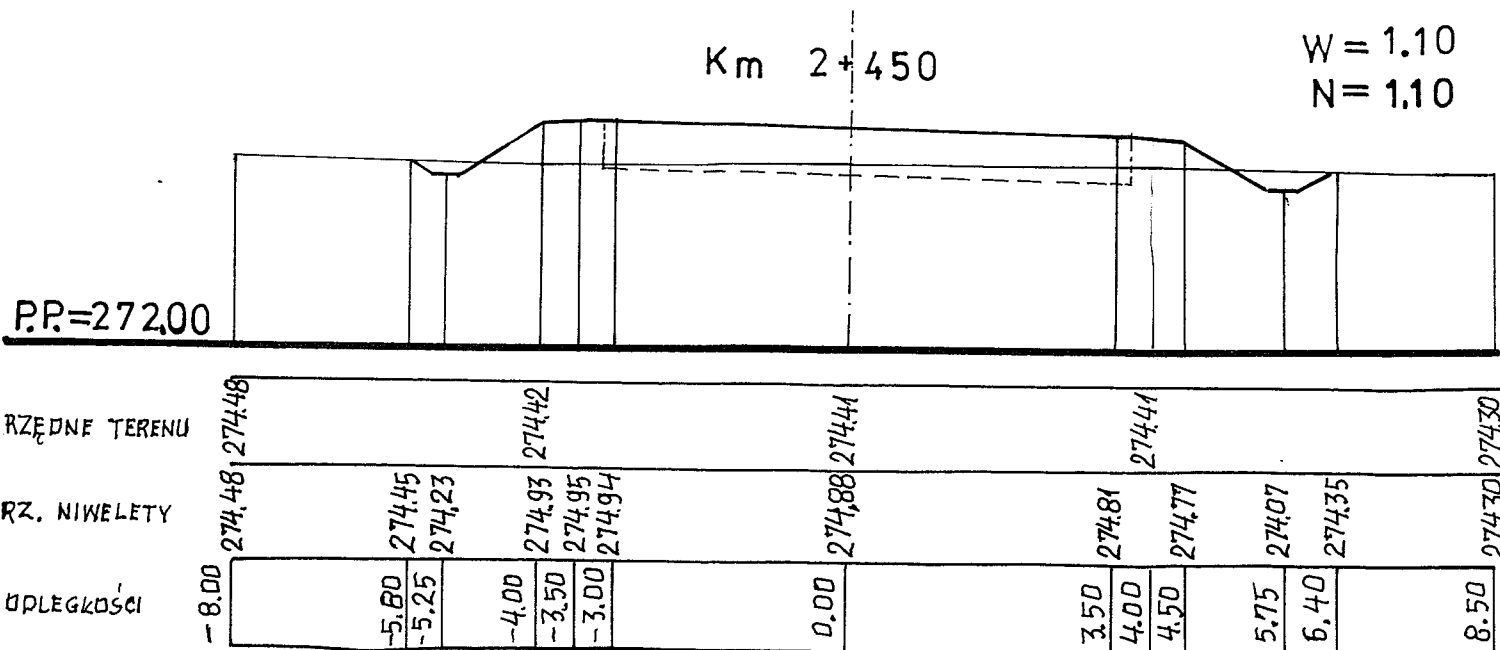
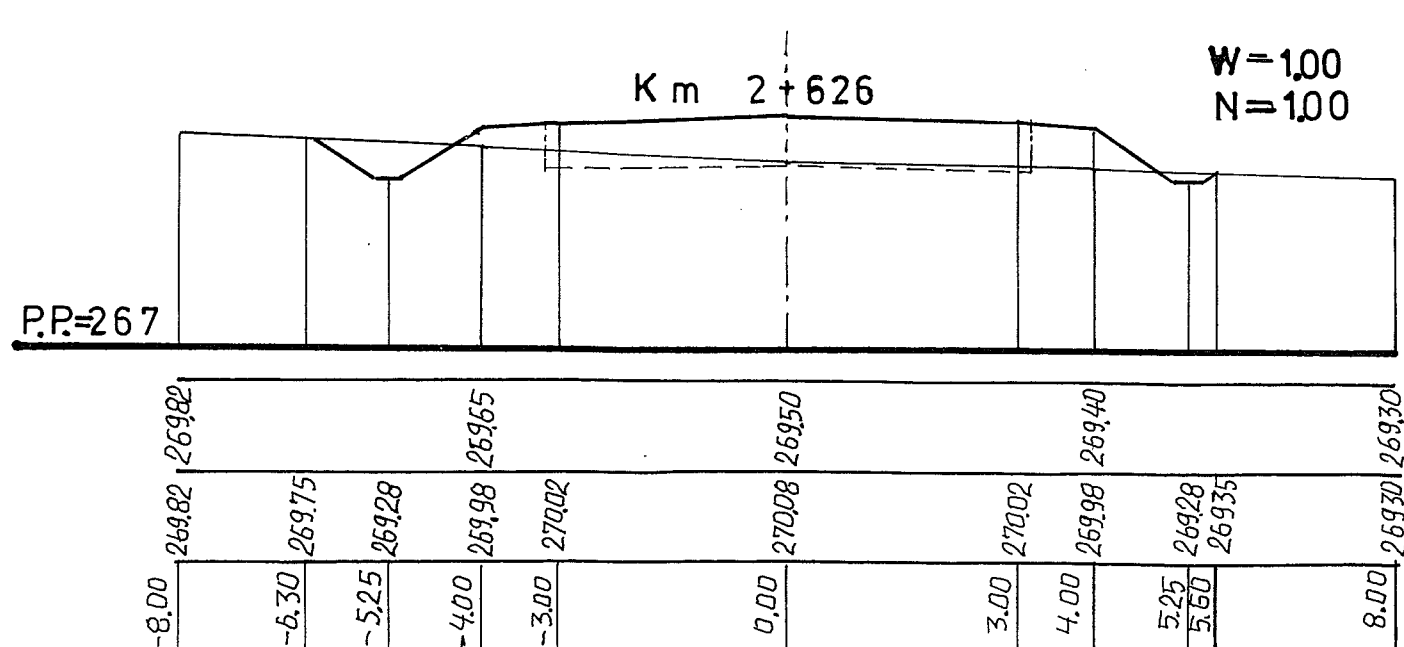
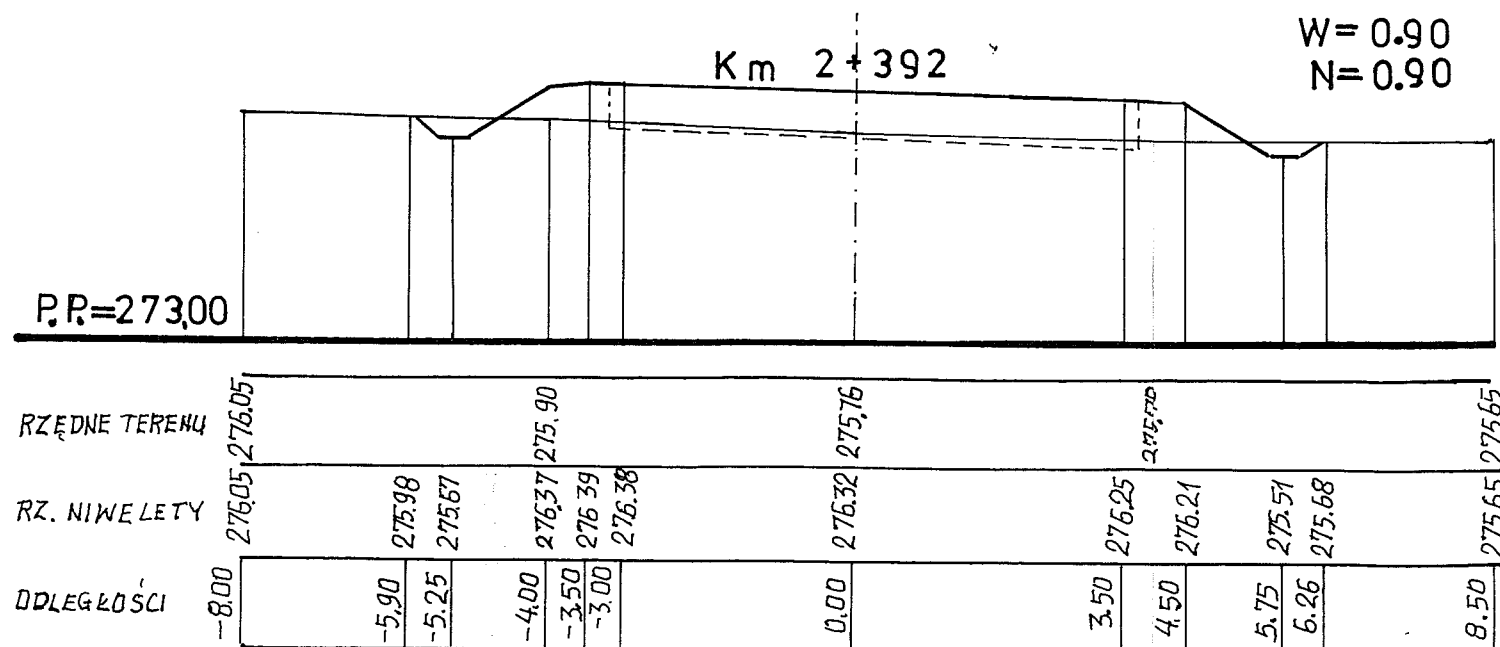
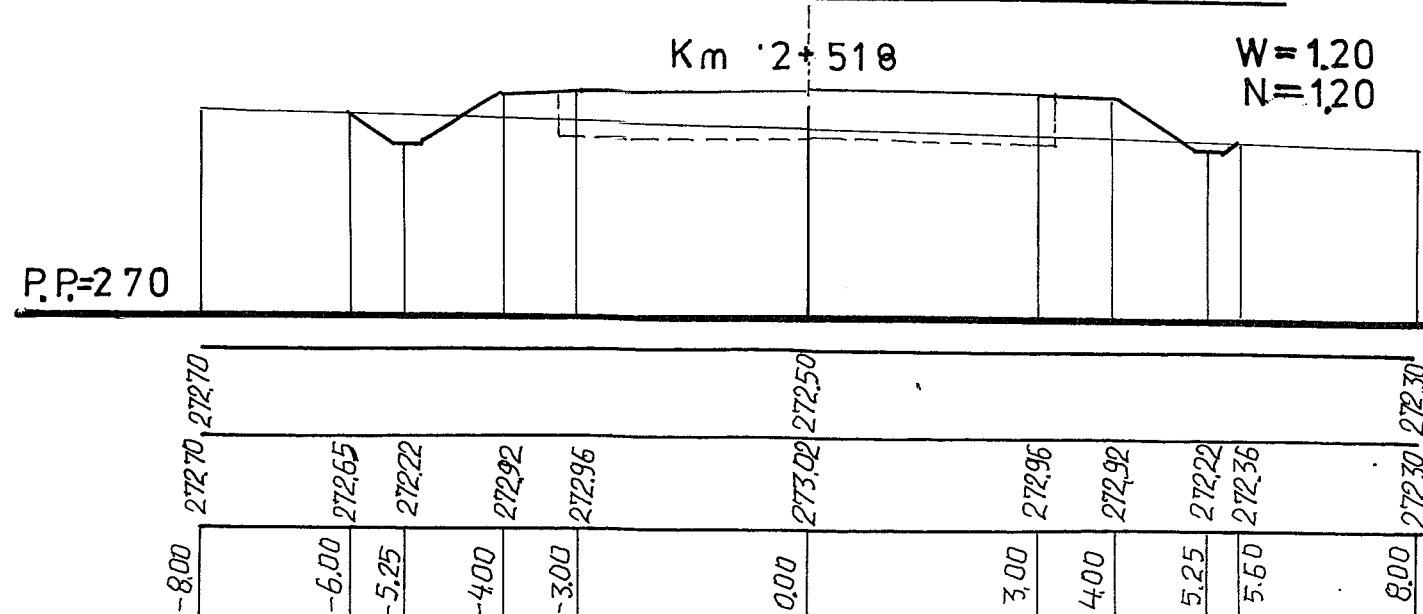
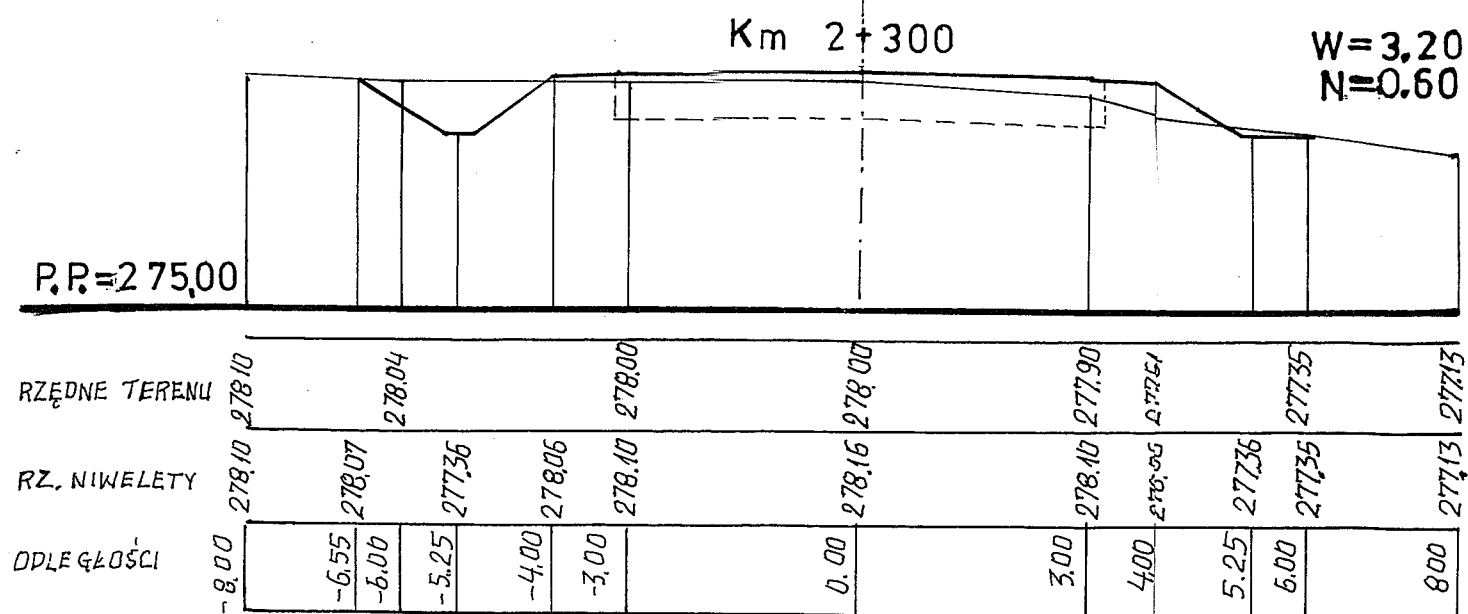


Odcinek drogi nr II od km 2+290 do km 2+668 L= 378 mb



PROJEKTOWANIE oraz Obsługa Inwestycyjna Budownictwa 48-300 Nysa ul. Piastowska 34/8		
Nazwa zadania: Budowa drogi gminnej relacji LEWICE-ZUBRZYCE o długości 1278 mb - ETAP II od km 1+612 do km 2+890		
Adres: LEWICE-ZUBRZYCE		
Zamawiający: Gmina Branice 48-140 Branice, ul. Słowackiego 3		
Inwestor: Gmina Głubczyce 48-100 Głubczyce, ul. Niepodległości 14		
Temat: Projekt budowlany i wykonawczy PRZEKROJE POPRZECZNE DROGI od km 2+290 do km 2+668		
Projektant branży drogowej: mgr inż. Jerzy Kowalczyk		
Skala 1:100	Data opracowania: styczeń 2010r.	Rys Nr 14