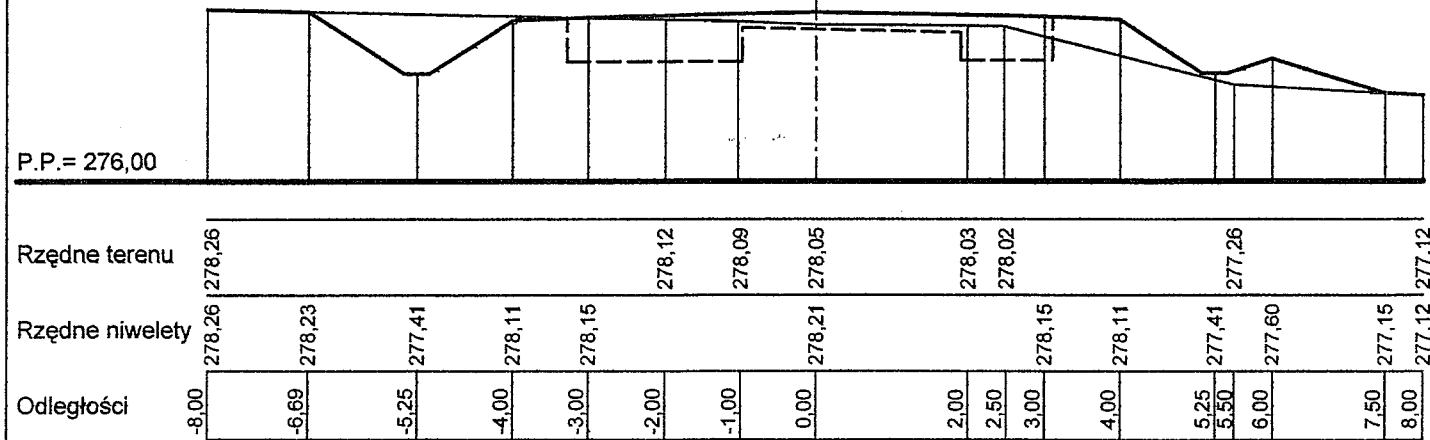


km 2+096,80

W=2,50

N=1,00



P.P.= 276,00

Rzędne terenu

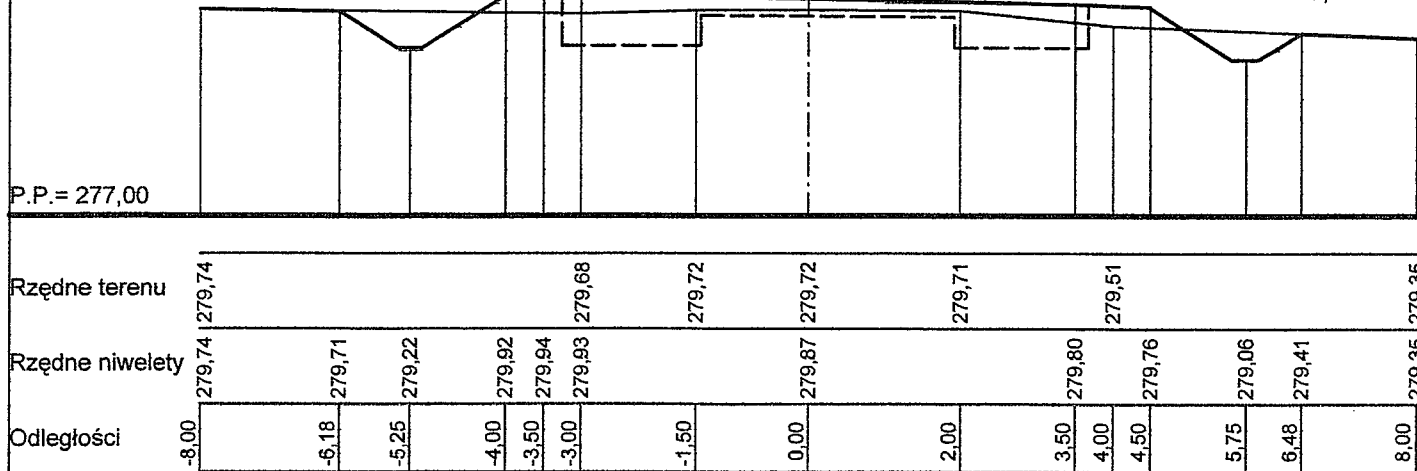
Rzędne niwelety

Odległości

km 2+225

W=1,70

N=0,40



P.P.= 277,00

Rzędne terenu

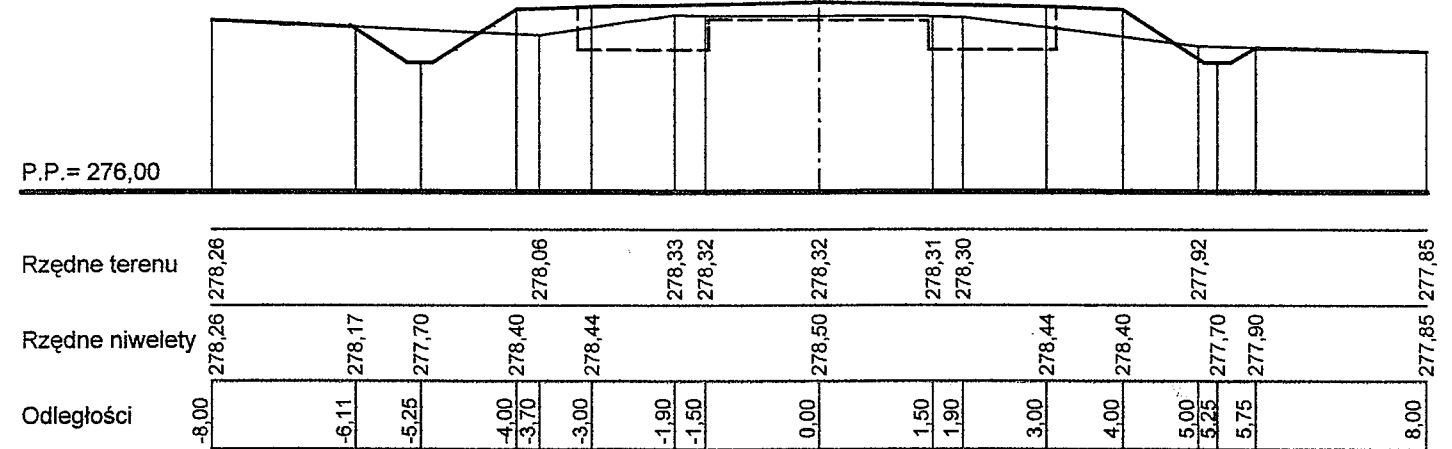
Rzędne niwelety

Odległości

km 2+283

W=1,90

N=0,70



P.P.= 276,00

Rzędne terenu

Rzędne niwelety

Odległości

PROJEKTOWANIE oraz Obsługa Inwestycyjna Budownictwa 48-300 Nysa, ul.Piastowska 34/8
Nazwa zadania: <b>Budowa drogi gminnej relacji LEWICE - ZUBRZYCE o długości 1278 mb - ETAP II od km 1+612 do km 2+890</b>
Adres: LEWICE - ZUBRZYCE
Zamawiający: Gmina Branice 48-140, ul.Słowackiego 3
Inwestor: Gmina Głubczyce 48-100, ul.Niepodległości 14
Temat: Projekt budowlany i wykonawczy <b>ODCINEK DROGI nr I od km 1+612 do km 2+290 tj. długości 678mb</b>
Projektant branży drogowej: mgr inż. Jerzy Kowalczyk
Skala 1:100   Data opracowania: styczeń 2010r.   Rys. nr 13b